









**DORA RIPARIA - TRATTE 03/04 - Scala 1:15.000**  
**Tavola 06: Borgone di Susa - S. Ambrogio / S. Ambrogio - Traversa di Alpignano**

-  Uso del suolo
-  Limite fascia 'A' PAI
-  Limiti comunali
-  Tratte Omogenee

**PROPRIETA' PUBBLICHE**

-  Partite Speciali acque
-  Aree stralciate da Partite Speciali
-  Proprietà comunali
-  Altre proprietà pubbliche

**CATEGORIE DI USO DEL SUOLO**

- |           |                                |           |  |
|-----------|--------------------------------|-----------|--|
| <b>AF</b> | Acero -Tiglio - Frassineti     | <b>PX</b> | Prati stabili di pianura                   |
| <b>AL</b> | Arboricoltura da legno         | <b>QC</b> | Quercio-carpineti                          |
| <b>AN</b> | Alneti planiziali e montani    | <b>QV</b> | Querceti di rovere                         |
| <b>AQ</b> | Acque                          | <b>RB</b> | Robineti                                   |
| <b>BS</b> | Boscaglie pioniere d'invasione | <b>RI</b> | Rimboschimenti                             |
| <b>CV</b> | Coltivi abbandonati            | <b>SE</b> | Seminativi                                 |
| <b>ES</b> | Aree estrattive                | <b>SP</b> | Saliceti e pioppeti ripari                 |
| <b>FV</b> | Frutteti, vigneti              | <b>UI</b> | Aree urbanizzate, infrastrutture           |
| <b>GR</b> | Greti                          | <b>UV</b> | Aree verdi di pertinenza di infrastrutture |
| <b>PG</b> | Praterie aride di greto        |           |  |

